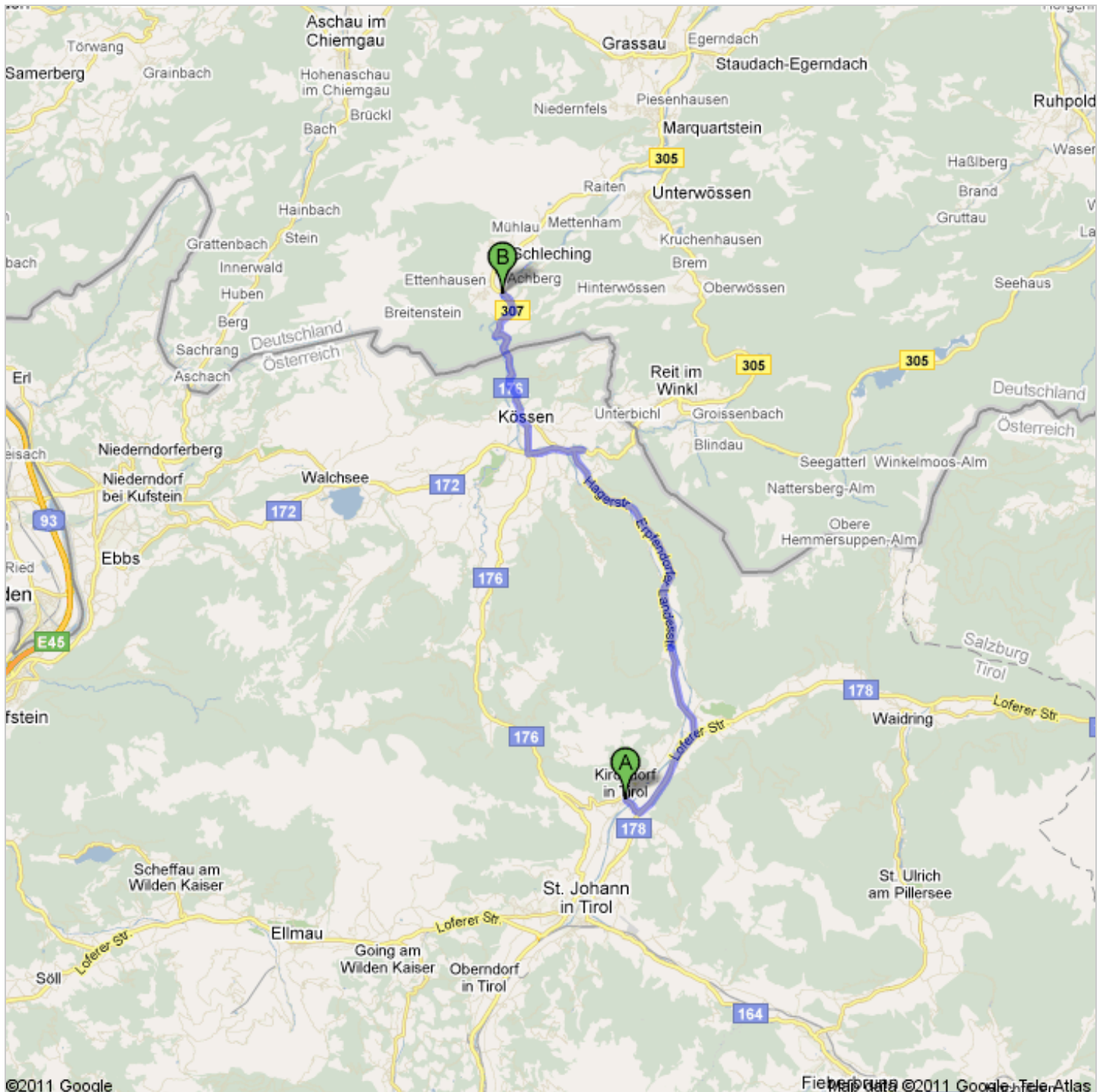


### Route nach Rafting Ausstiegsstelle




23,8 km – ca. 26 Minuten


Ausstiegsstelle in Schleching rechts neben der Brücke!

Hotline: 0043-676-848062100



 Kirchdorf in Tirol, Österreich

	1. Von <b>Dorfstr./L274</b> nach <b>Südosten</b> Richtung <b>Rupert-Wintersteller-Straße</b> starten Ca. 1 Minute.	700 m weiter gesamt 700 m
	2. Links abbiegen auf <b>Loferer Str./Salzburger Str.</b> Ca. 4 Minuten	3,2 km weiter gesamt 3,9 km
	3. Links abbiegen auf <b>Kössener Str./L39Erpfendorfer Landesstr.</b> Weiter auf L39Erpfendorfer Landesstr. Ca. 3 Minuten	2,4 km weiter gesamt 6,3 km
	4. Weiter auf <b>Erpfendorfer Landesstr./L39</b> Weiter auf L39 Ca. 9 Minuten	9,1 km weiter gesamt 15,4 km
	5. Links abbiegen auf <b>Kaltenbach/Walchsee Str./B172</b> Weiter auf Walchsee Str./B172 Ca. 3 Minuten	1,9 km weiter gesamt 17,2 km
	6. Im Kreisverkehr <b>erste</b> Ausfahrt ( <b>Alleestr./Kössener Str./B176</b> ) nehmen Ca. 1 Minute.	900 m weiter gesamt 18,1 km
	7. Im Kreisverkehr <b>vierte</b> Ausfahrt ( <b>Klobensteiner Str./Kössener Str./B176</b> ) nehmen <b>Sie sind jetzt in Deutschland</b> Ca. 3 Minuten	2,9 km weiter gesamt 21,0 km
	8. Weiter auf <b>B307</b> Das Ziel befindet sich rechts Ca. 2 Minuten	2,8 km weiter gesamt 23,8 km

 Rafting Ausstiegsstelle

Diese Angaben dienen nur zu Planungszwecken. Es ist möglich, dass die Verkehrsverhältnisse aufgrund von Baustellen, Verkehr, Wetter oder anderen Faktoren von den hier dargestellten Vorschlägen abweichen. Sie sollten daher Ihre Reise entsprechend planen und alle Verkehrsschilder oder Hinweise bezüglich Ihrer Route beachten.

Kartendaten ©2011 Google, Tele Atlas

Die Route stimmt nicht? Bitte suchen Sie Ihre Route auf [maps.google.com](https://maps.google.com) und klicken Sie unten links auf "Ein Problem melden".